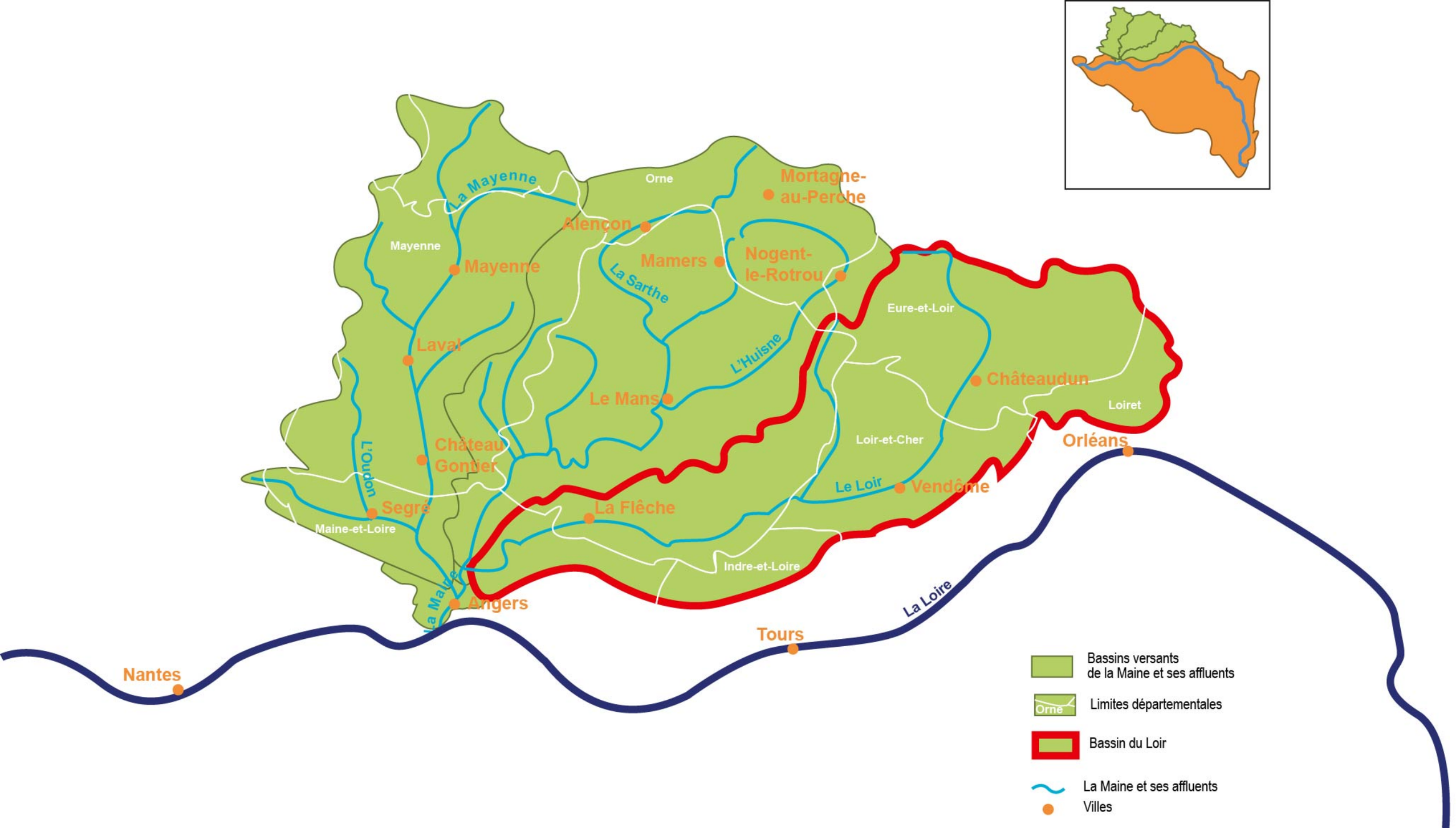
La Mayenne
Orne
Mortagne-au-Perche
Alençon
Mayenne
Mayenne
Mamers
Nogent-le-Rotrou
La Sarthe
Eure-et-Loir
Laval
L'Huisne
Châteaudun
Le Mans
Loiret
Loir-et-Cher
Orléans
Château Gontier
L'Oudon
Le Loir
Vendôme
Segré
La Flèche
Maine-et-Loire
Indre-et-Loire
La Maine
Angers
La Loire
Tours
Nantes
Bassins versants de la Maine et ses affluents
Orne
Limites départementales
Bassin du Loir
La Maine et ses affluents
Villes

EPCI à fiscalité propre au 1er janvier 2017

	part de l'EPCI dans le bassin %
ANGERS	12
CHARTRES	11
BLOIS	0
VENDOME	84
BEAUGENCY	0
CHATEAUDUN	94
LANGEAIS	23
BEAUFORT-EN-VALLEE	39
SAVIGNE-L'EVEQUE	10
LA FERTE-BERNARD	24
LE LUDE	87
SABLE-SUR-SARTHE	6
TIERCE	63
LA FLECHE	79
VOVES	44
CHATEAU-DU-LOIR	100
ILLIERS-COMBRAY	55
SEMBLANCAY	66
MER	24
ECOMMOY	38
NOGENT-LE-ROTROU	48
CHANGE	1
CHATEAU-RENAULT	16
CHEVILLY	4
SAINT-CALAIS	85
MONDOUBLEAU	100
LA LOUPE	42
CETON	1
BONNEVAL	100
OUZOUER-LE-MARCHE	57

	Surface de bassin versant		Linéaire de réseau hydrographique	
	km²	%	km	%
VENDOME	876	12	450	12
CHATEAUDUN	768	11	422	11
MONDOUBLEAU	685	10	386	10
CHATEAU-DU-LOIR	537	7	338	9
LE LUDE	532	7	297	8
VOVES	440	6	44	1
SAINT-CALAIS	356	5	252	7
BONNEVAL	352	5	62	2
SEMBLANCAY	336	5	192	5
BEAUFORT-EN-VALLEE	290	4	153	4
TIERCE	288	4	154	4
ILLIERS-COMBRAY	262	4	157	4
LA FLECHE	245	3	143	4
LANGEAIS	184	3	92	2
LA LOUPE	162	2	102	3
NOGENT-LE-ROTROU	146	2	106	3
MER	126	2	71	2
OUZOUER-LE-MARCHE	119	2	36	1
LA FERTE-BERNARD	113	2	83	2
ANGERS	79	1	60	2
CHARTRES	67	1	0	0
ECOMMOY	58	1	27	1
CHATEAU-RENAULT	56	1	43	1
SAVIGNE-L'EVEQUE	42	1	19	1
SABLE-SUR-SARTHE	21	0	10	0
CHEVILLY	18	0	5	0
CETON	3	0	1	0
CHANGE	1	0	0	0
BLOIS	0	0	0	0
BEAUGENCY	0	0	0	0
total	*7160*	*100*	*3702*	*100*

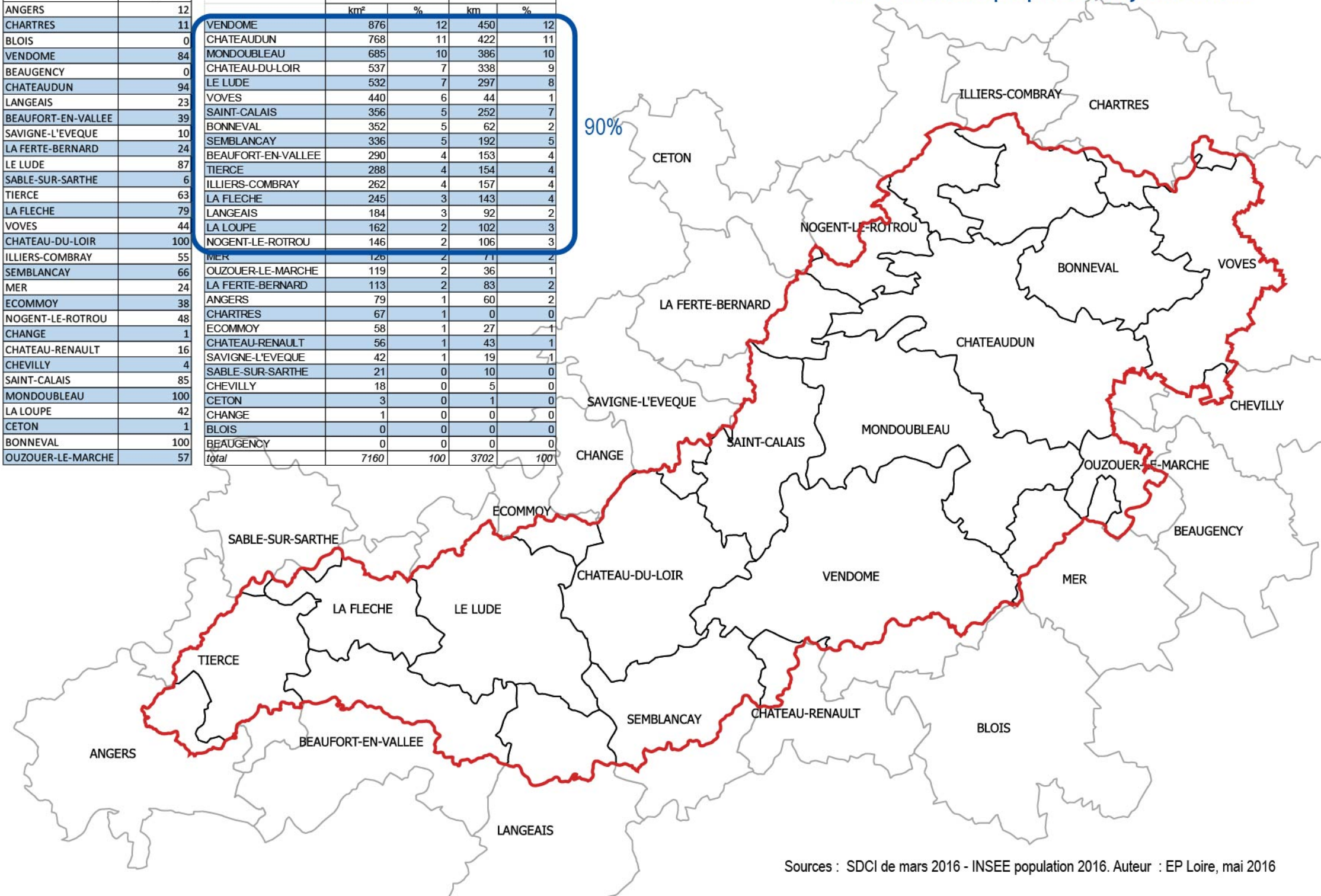

Sources : SDCI de mars 2016 - INSEE population 2016. Auteur : EP Loire, mai 2016

Bassin du Loir
Eléments descriptifs de l'enjeu MA (1/2)

Etat écologique 2013	Risque hydromorphologie et/ou obstacle à l'écoulement	Longueur (km)	%
Bon	Respect	584	16
	Risque sur au moins un critère	298	8
Moyen	Respect	205	6
	Risque sur au moins un critère	1877	51
Médiocre	Respect	12	0
	Risque sur au moins un critère	406	11
Mauvais	Respect	66	2
	Risque sur au moins un critère	254	7
	total	*3702*	*100*

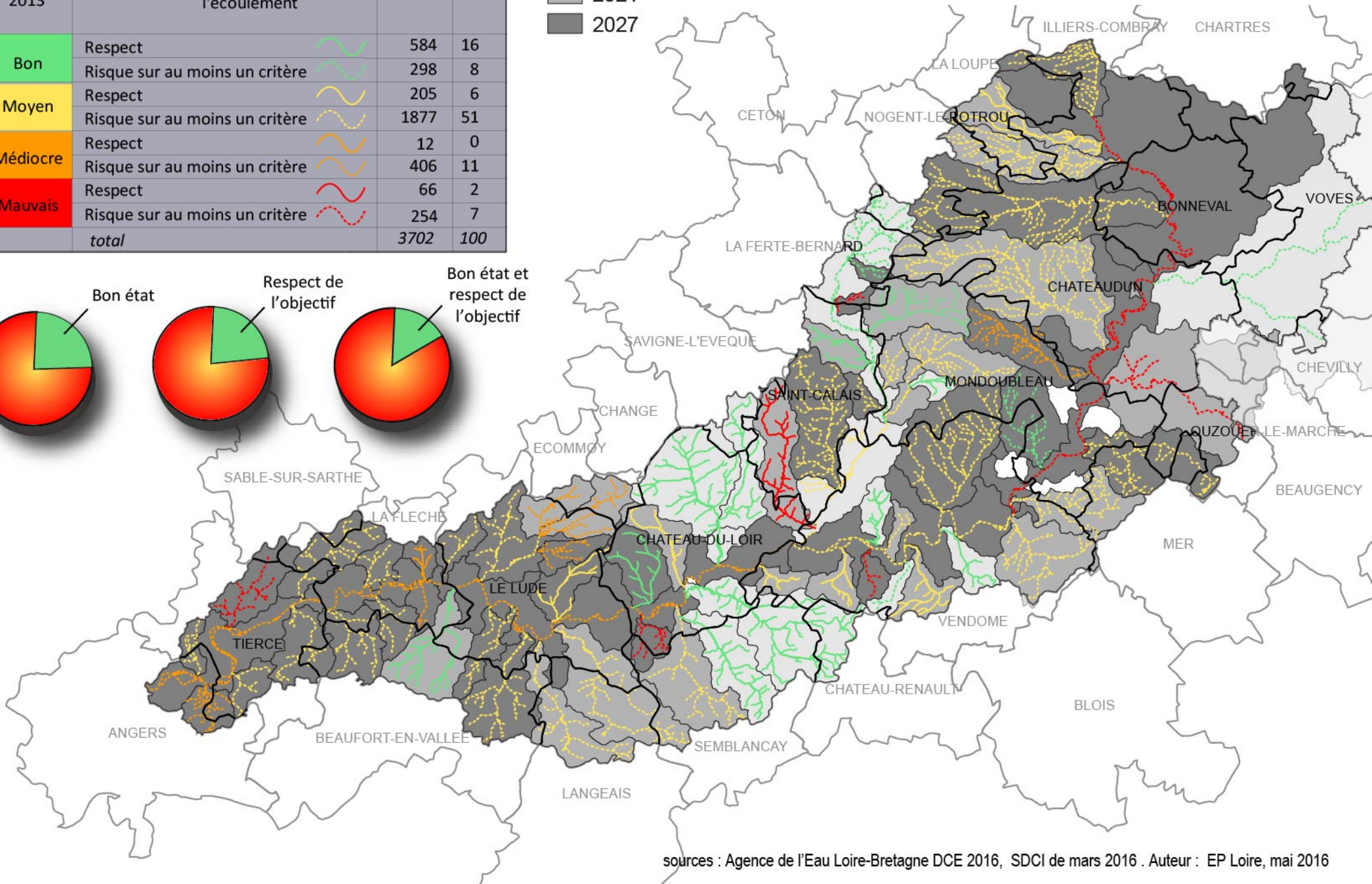

sources : Agence de l'Eau Loire-Bretagne DCE 2016, SDCI de mars 2016 . Auteur : EP Loire, mai 2016

Bassin du Loir
Eléments descriptifs de l'enjeu MA (2/2)

Enveloppe de probabilité de présence de zone humide

- très forte
- forte
- obstacle à l'écoulement
- cours d'eau classés en liste 2 au titre de l'article L.214-7 du Code de l'environnement

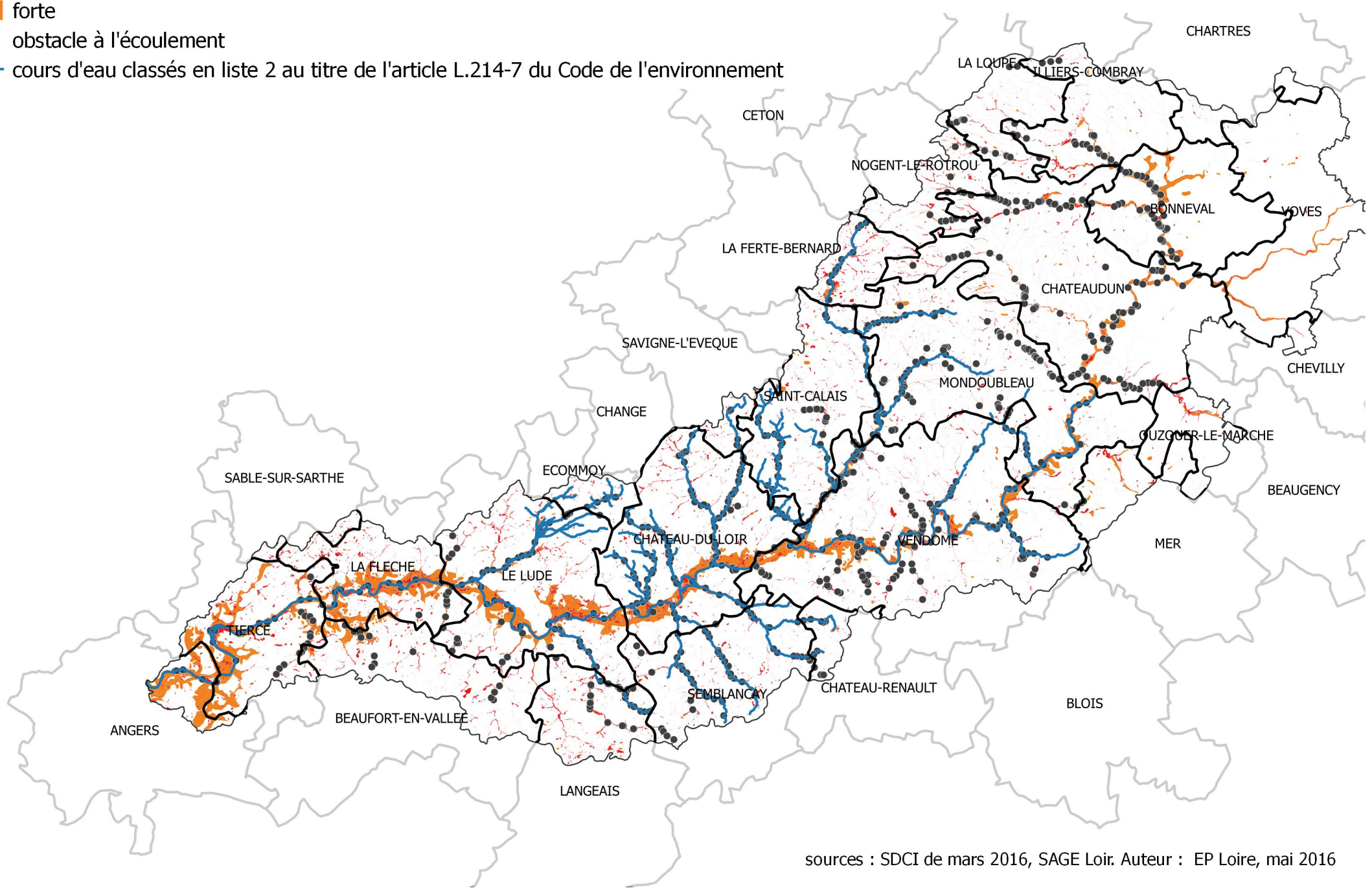

sources : SDCI de mars 2016, SAGE Loir. Auteur : EP Loire, mai 2016

Bassin du Loir
Programmation territoriale (contrats signés)

Programme de mesures MIA02 et MIA03 *
contrats territoriaux milieux aquatiques

- Escotais
- Long et Deme
- Aune
- Loir amont
- Loir médian
- Loir en Sarthe
- Basses vallées Angevines

*MIA02 : mesure de restauration hydromorphologique
MIA03 : mesure de restauration de la continuité écologique

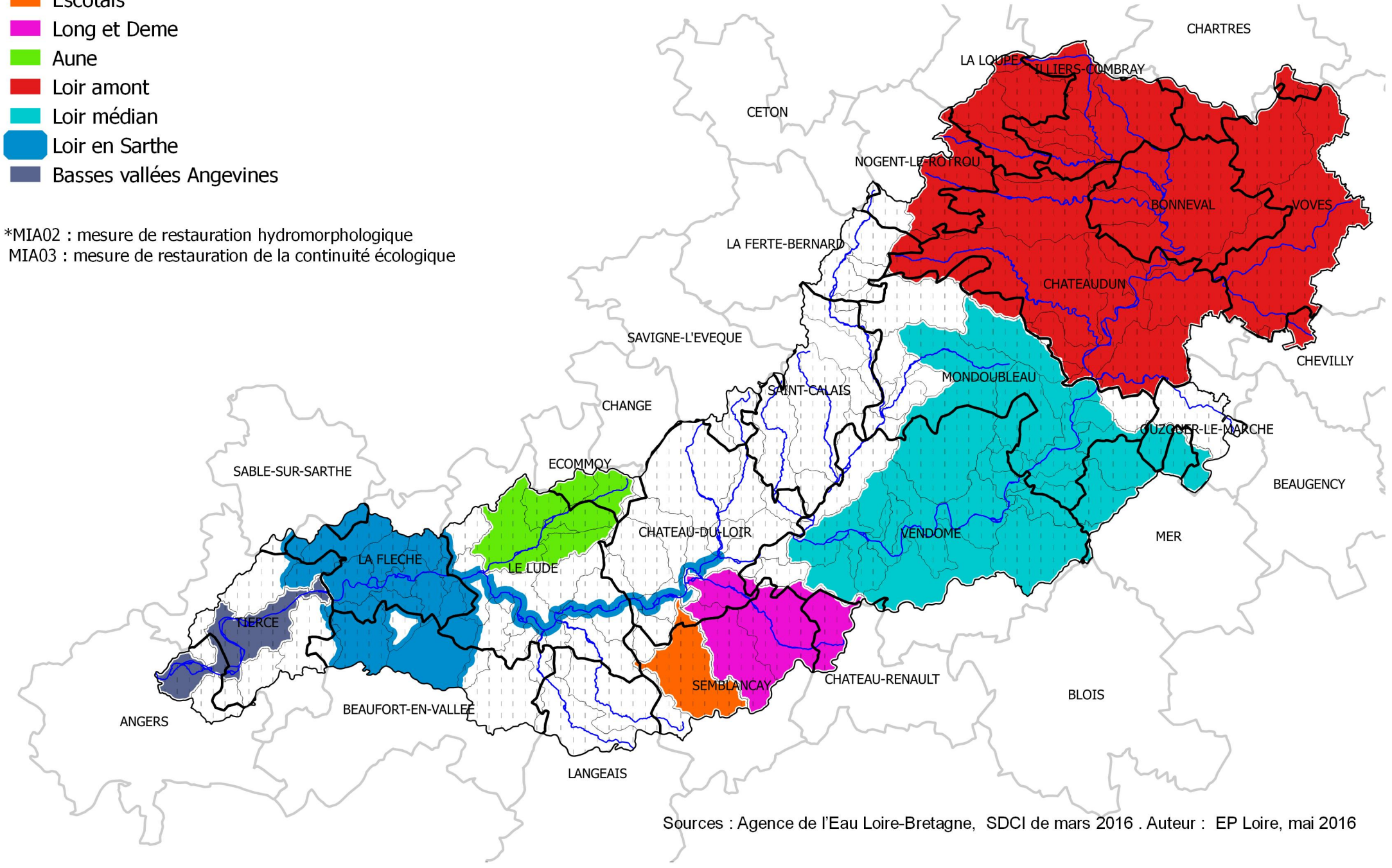

Sources : Agence de l'Eau Loire-Bretagne, SDCI de mars 2016 . Auteur : EP Loire, mai 2016

Bassin du Loir
Programmation territoriale en reflexion

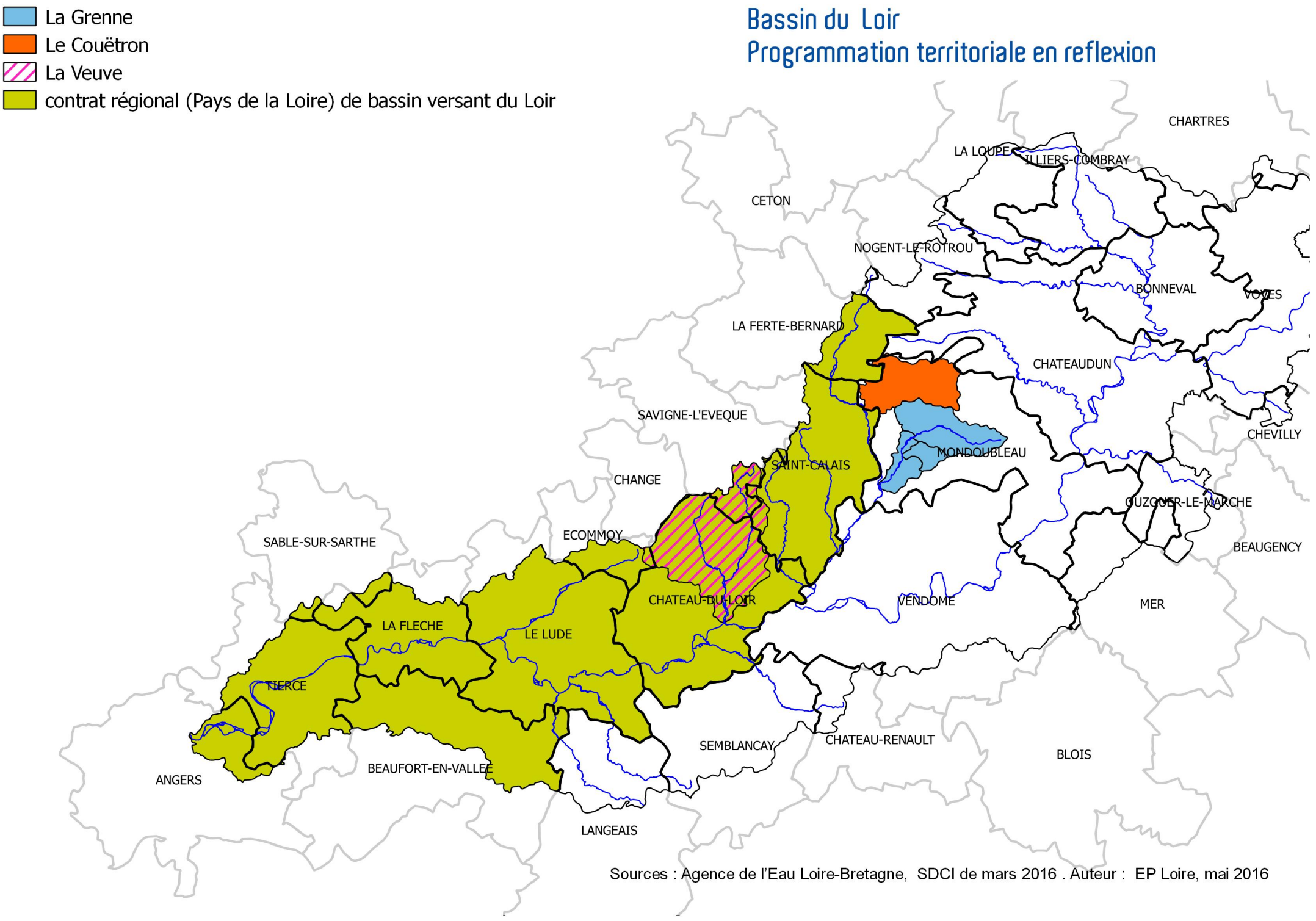

Sources : Agence de l'Eau Loire-Bretagne, SDCI de mars 2016 . Auteur : EP Loire, mai 2016

Bassin du Loir
Proposition d'organisation souhaitée par la CLE

Entité hydrographique cohérente	EPCI	surf en Km²	% d'EPCI par entité hydrographique
Braye	SAINT-CALAIS	344	41
	MONDOUBLEAU	271	32
	LA FERTE-BERNARD	103	12
	VENDOME	73	9
	NOGENT-LE-ROTROU	26	3
	CHATEAU-DU-LOIR	25	3
	SAVIGNE-L'EVEQUE	3	0
	CETON	3	0
	CHATEAUDUN	1	0
Loir amont	CHATEAUDUN	754	32
	VOVES	440	19
	BONNEVAL	352	15
	ILLIERS-COMBRAY	262	11
	LA LOUPE	162	7
	NOGENT-LE-ROTROU	120	5
	OUZOUER-LE-MARCHE	80	3
	MONDOUBLEAU	70	3
	CHARTRES	67	3
	CHEVILLY	18	1
	LA FERTE-BERNARD	10	0
	MER	2	0
	BEAUGENCY	0	0
Loir Aune	LE LUDE	487	50
	BEAUFORT-EN-VALLEE	194	20
	LANGEAIS	184	19
	ECOMMOY	50	5
	LA FLECHE	28	3
	SEMBLANCAY	25	3
	CHATEAU-DU-LOIR	2	0

Entité hydrographique cohérente	EPCI	surf en Km²	% d'EPCI par entité hydrographique
Loir aval	TIERCE	288	41
	LA FLECHE	217	31
	BEAUFORT-EN-VALLEE	96	14
	ANGERS	79	11
	SABLE-SUR-SARTHE	21	3
Loir Escotais	CHATEAU-DU-LOIR	510	50
	SEMBLANCAY	310	30
	CHATEAU-RENAULT	53	5
	VENDOME	52	5
	LE LUDE	45	4
	SAVIGNE-L'EVEQUE	39	4
	SAINT-CALAIS	12	1
	ECOMMOY	8	1
	CHANGE	1	0
Loir médian	VENDOME	751	55
	MONDOUBLEAU	425	31
	MER	123	9
	OUZOUER-LE-MARCHE	40	3
	CHATEAUDUN	14	1
	CHATEAU-RENAULT	3	0
	BLOIS	0	0

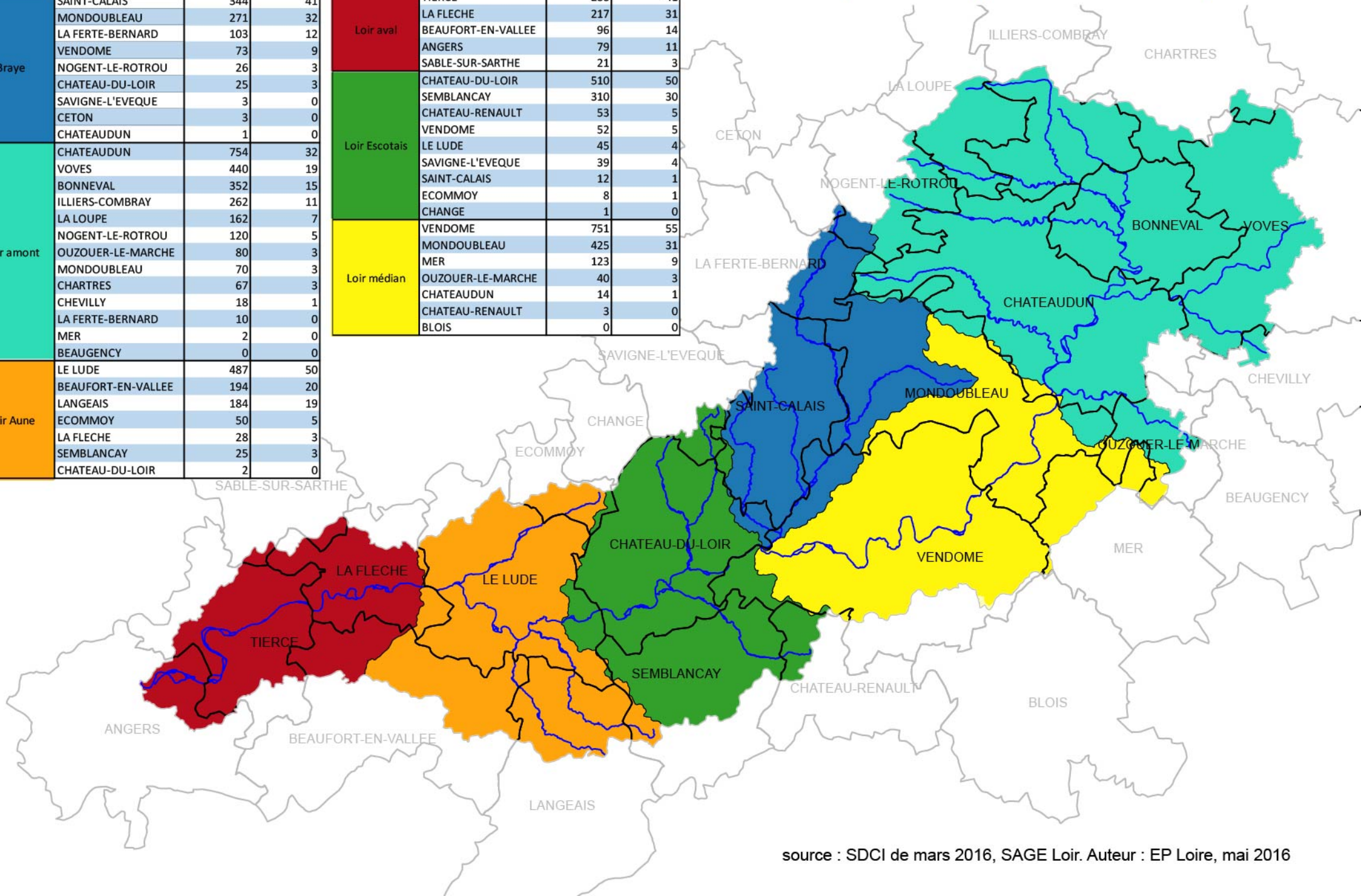

source : SDCI de mars 2016, SAGE Loir. Auteur : EP Loire, mai 2016

Bassin du Loir
Eléments descriptifs de l'enjeu PI

périmètre de l'étude globale bassin du Loir (2013)

Exposition des communes aux inondations

- faible
- moyenne
- forte
- très forte
- Territoire à Risque Important

Aménagement locaux

- digues
- zones potentielles d'expansion des crues
- ouvrage de décharge

Projets non réalisés

- site de gravière aménageable
- retenue sèche

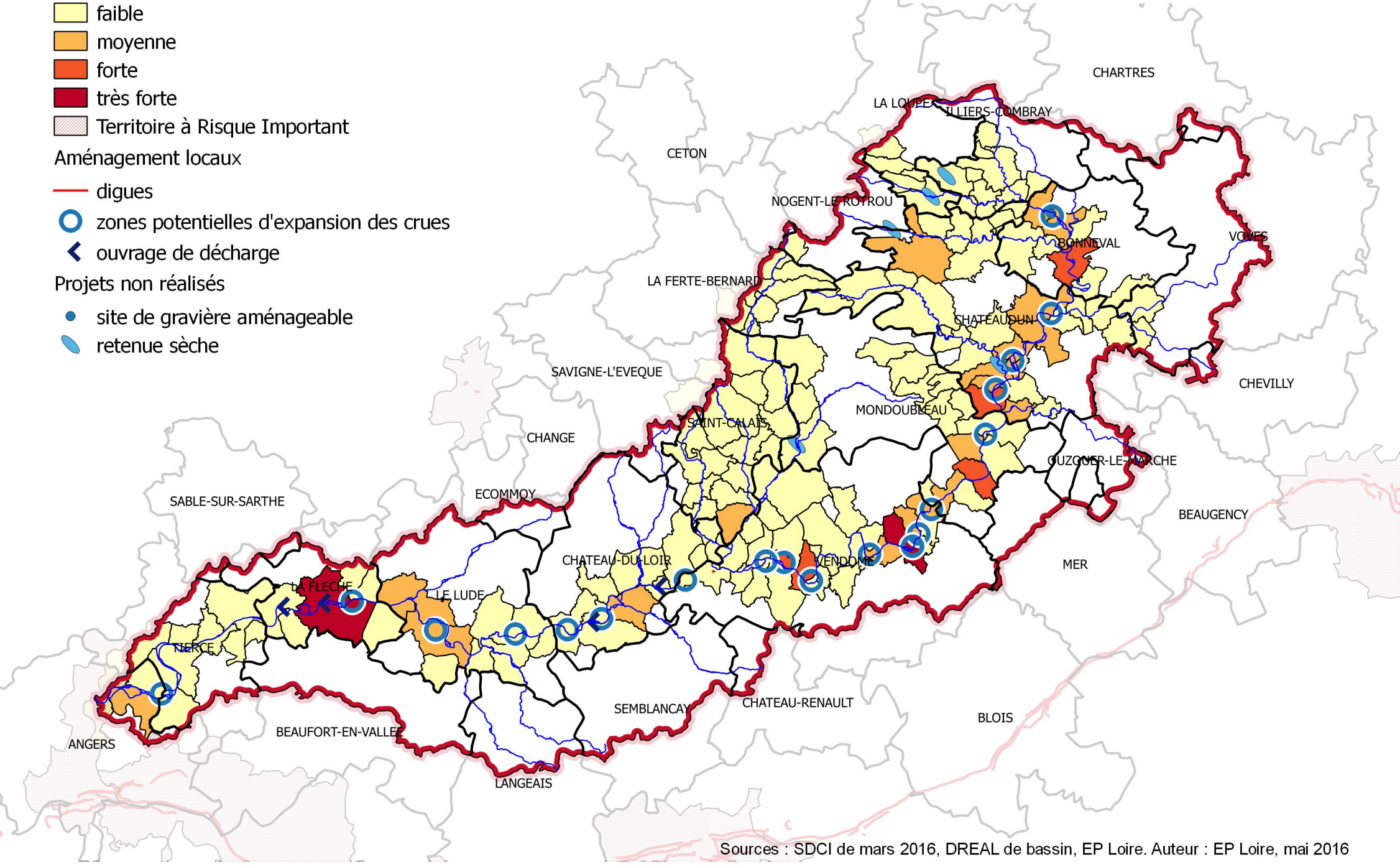

Sources : SDCI de mars 2016, DREAL de bassin, EP Loire. Auteur : EP Loire, mai 2016

Bassin du Loir
structuration des maîtrises d'ouvrage

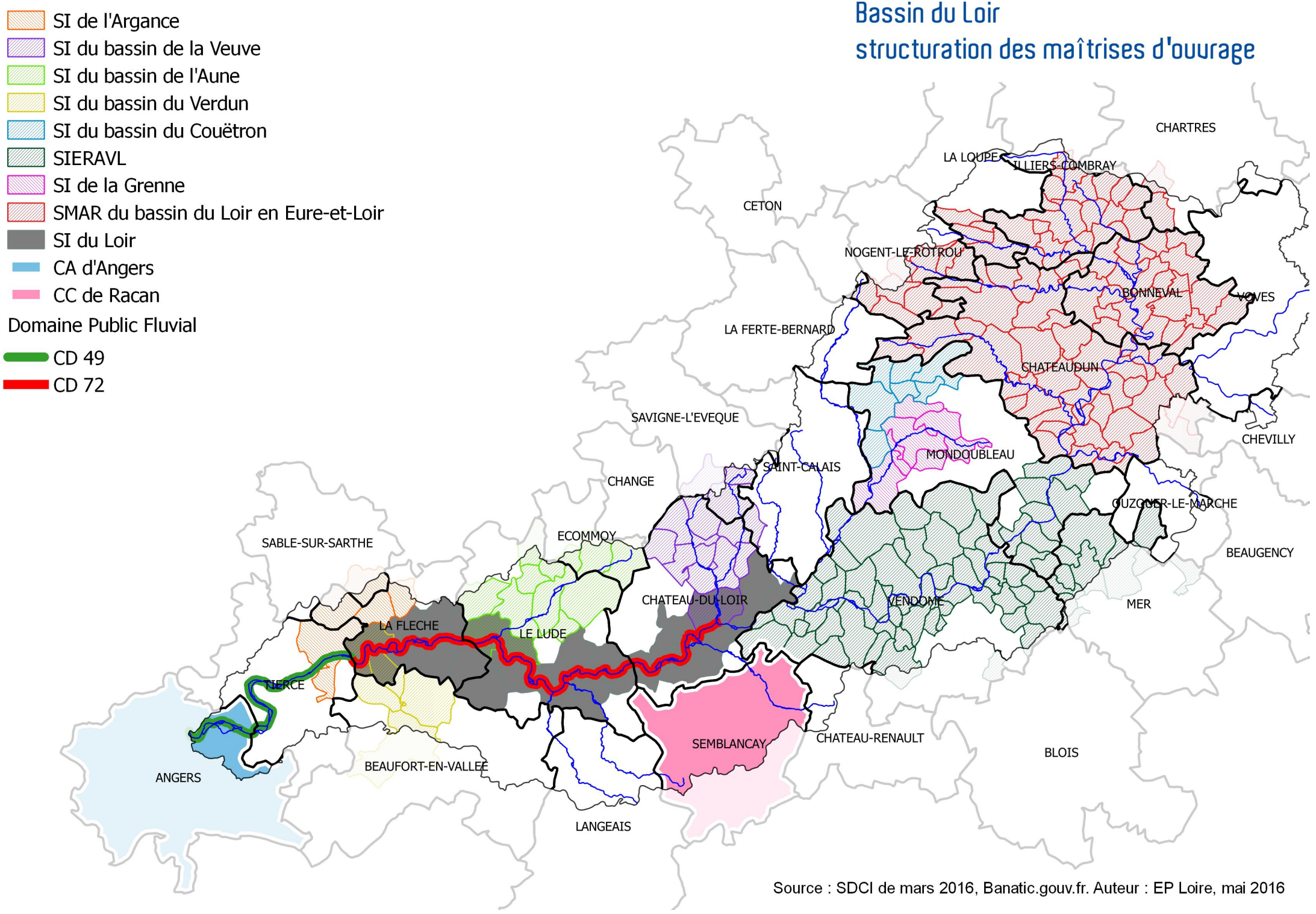

Source : SDCI de mars 2016, Banatic.gouv.fr. Auteur : EP Loire, mai 2016